



*Analyse des données (Nautiguide 2011)*

# Tourisme nautique au Québec

---



Étude sur les places à quai  
dans les marinas du  
Québec

*Septembre 2011*

## Réalisation de l'Association Maritime du Québec

### Rédaction et analyse :

Ariane Bourgeois

*Adjointe à la direction du programme*

*Québec Stations nautiques*

*Coordonnées de l'AMQ :*

*200 – 621 Stravinski*

*Brossard (Québec), J4X 1Y7*

### Supervision :

Béatrice Launay

*Directrice du programme Québec Stations nautiques*


### Direction :

Yves Paquette

*Directeur de l'Association Maritime du Québec*

## Partenaires

### Québec Stations Nautiques :

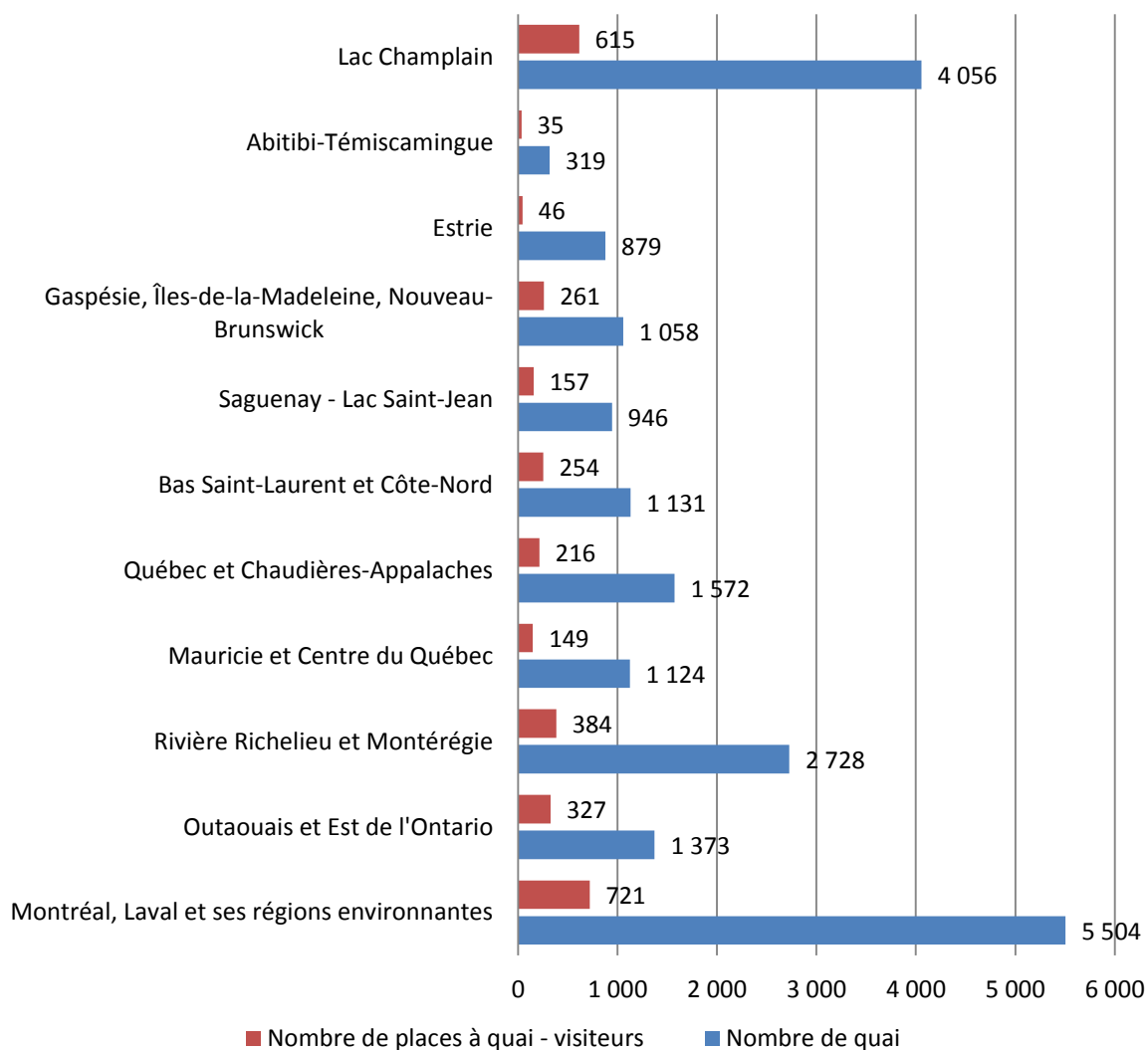


### Marinas participantes

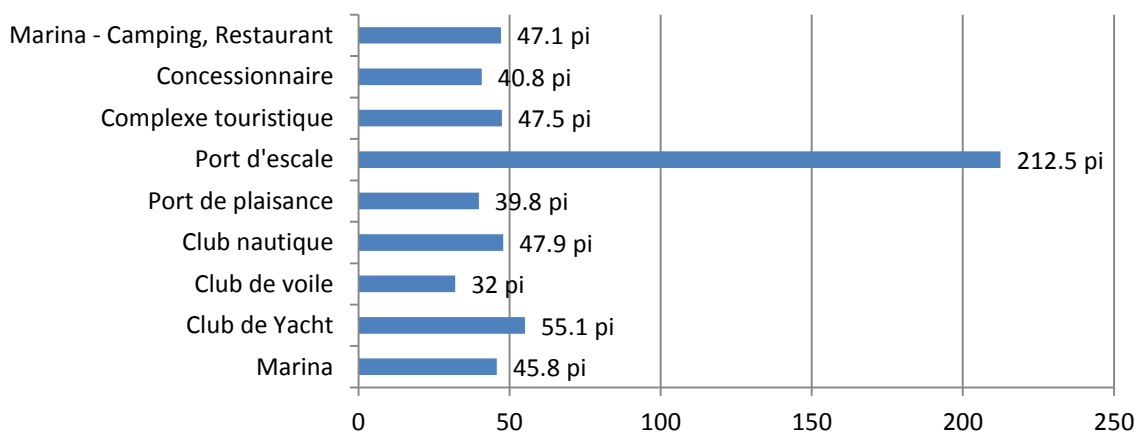


Le Nautiguide 2011 compte de nombreuses données sur les marinas du Québec. Voici ici une compilation des données sur les places à quai.

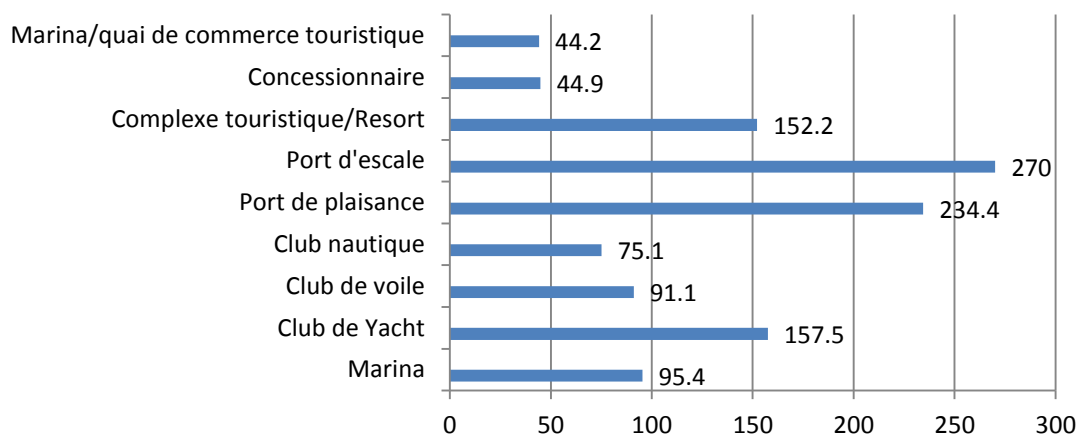
**Tableau 1 : Nombre de quai total et de places à quai pour les visiteurs dans les différentes régions du Québec (selon la liste des Marinas dans le Nautiguide 2011)**



**Tableau 2 : Moyenne de la longueur maximale autorisée (en pieds) pour les embarcations dans les marinas selon leur type (selon la liste des Marinas dans le Nautiguide 2011)**



**Tableau 3 : Nombre de place à quai moyen dans les marinas selon leur type (selon la liste des Marinas dans le Nautiguide 2011)**



**Tableau 3 : Nombre de marina de type marina selon le nombre de place à quai (selon la liste des Marinas dans le Nautiguide 2011)**

Nombre de place à quai	Nombre de marina
Moins de 50 places	27
50-99 places	52
100-149 places	21
150-199 places	6
200-249 places	8
250-299 places	2
300-349 places	0
350-399 places	1
400 places et plus	1